13.06.2019 16:12 ramirezra @ 22.0s DBPB200.CTB C:\CAD\01_VaultProject\02_Projekte\München\P-M000429_Weidenbach\05_Planung\04_GP\2019_D_ESTW_62_099_VA_GP_11_00_VA_LT.dwg / 5600_DC_DE_X6

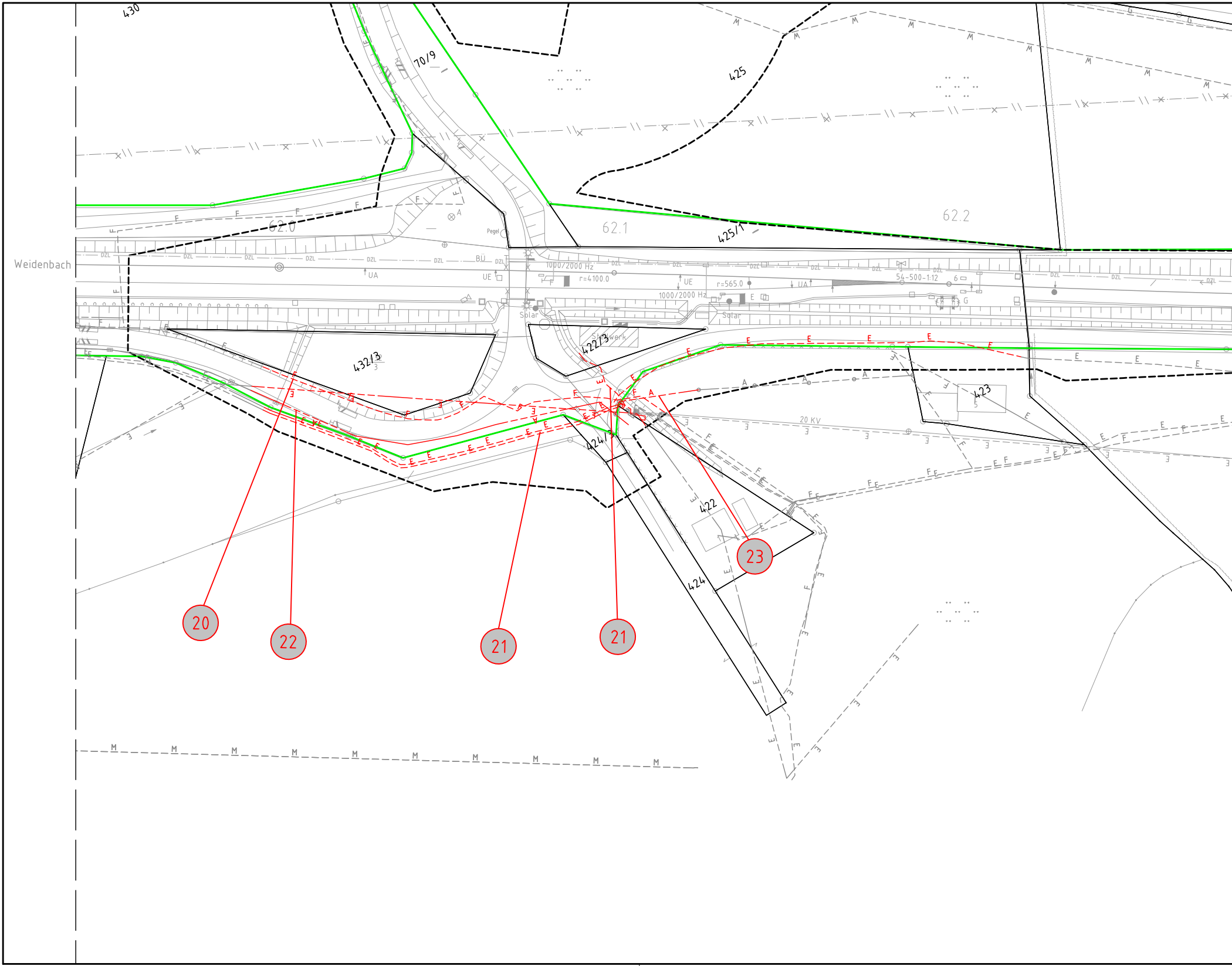
Weidenbach
430
70/9
425
62.0
62.1
62.2
425/1
Pegel
BÜ
UA
UE
1000/2000 Hz
r=4100.0
UE
1000/2000 Hz
r=565.0
UA
54-500-1:12
Solar
Solar
432/3
422/3
Stellwerk
424/1
422
424
423
20 KV
20
22
21
21
23

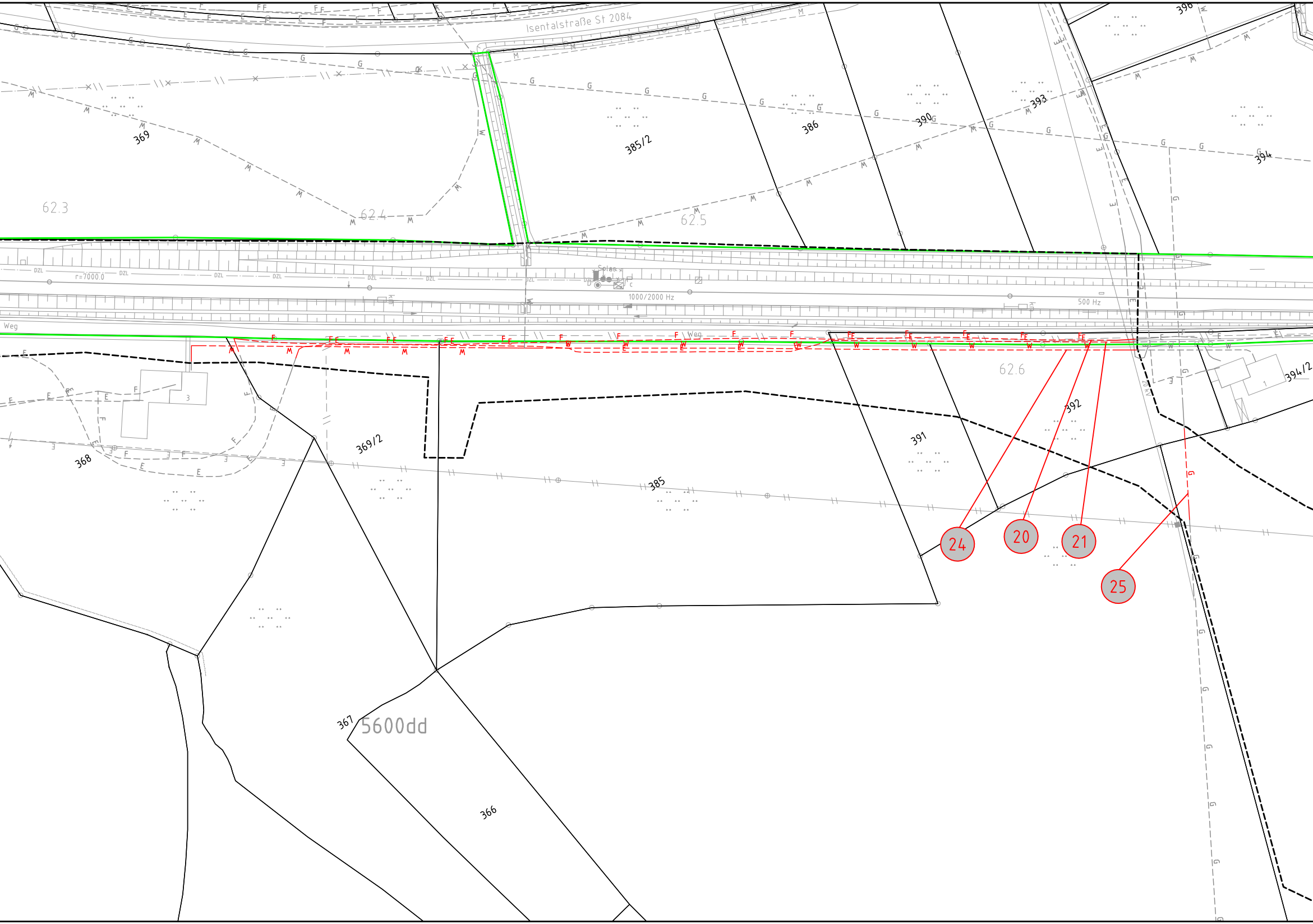
Isentalstraße St 2084
396
369
385/2
386
390
393
394
62.3
62.4
62.5
r=7000.0
DZL
Solar
1000/2000 Hz
500 Hz
Weg
Weg
62.6
394/2
392
391
385
369/2
368
367
5600dd
366
24
20
21
25

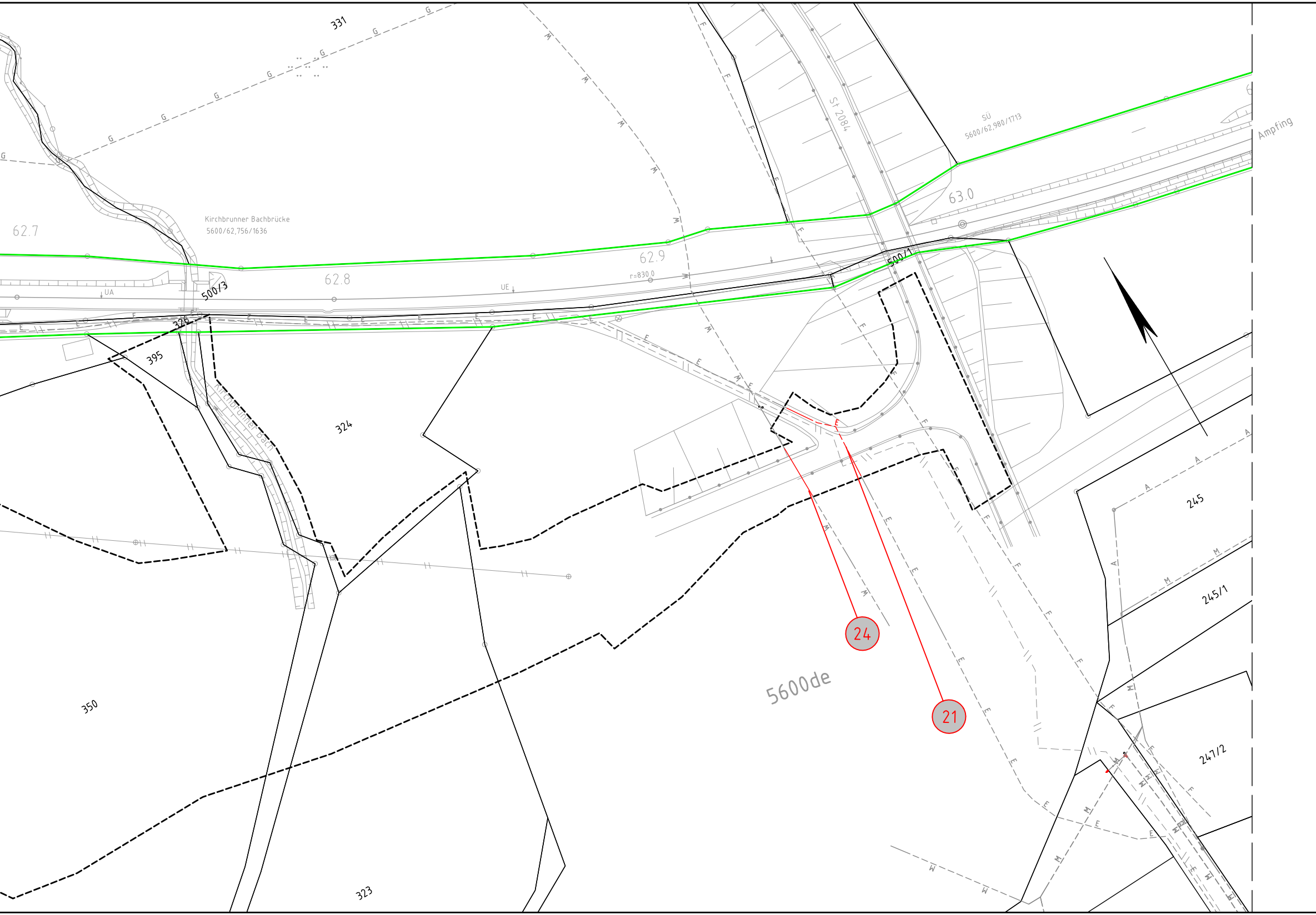
331
Kirchbrunner Bachbrücke
5600/62,756/1636
62.7
62.8
62.9
r=830,0
UA
UE
500/3
326
395
324
Kirchbrunner Bach
350
323
St 2084
SÜ
5600/62,980/1713
63.0
500/1
Ampfing
245
245/1
247/2
5600de
24
21

Unterlage 11

Legende:

Bestand
äußere Grenze der vorhabenträgereigenen Grundstücke

Planfeststellungsgrenze

Kataster:
- Kreis-/ Gemeindegrenze
- Gemarkungsgrenze
- Flurgrenze
- Flurstücksgrenze
- Zugehörigkeitshaken
- 116/12 oder 2029 Flurstücksnummer

Nr. laufende Nummer des Bauwerksverzeichnisses

E Bestand Kabel/Leitung oberirdisch
E Bestand Kabel/Leitung unterirdisch
Bestand Kabel/Leitung (außer Betrieb)

E Neubau Kabel/Leitung oberirdisch
E Neubau Kabel/Leitung unterirdisch
E Rückbau Kabel/Leitung oberirdisch
Rückbau Kabel/Leitung unterirdisch

Bedeutung der Kurzzeichen

A	Abwasser
RW	Regenwasser
M	Mischwasser
W	Wasserleitung
F	Fernmeldeleitung
G	Gasleitung
E	Elektrizitätsleitung
FH	Fernheizungsleitung

Genehmigungsvermerk Eisenbahn-Bundesamt

Übersichtsskizze

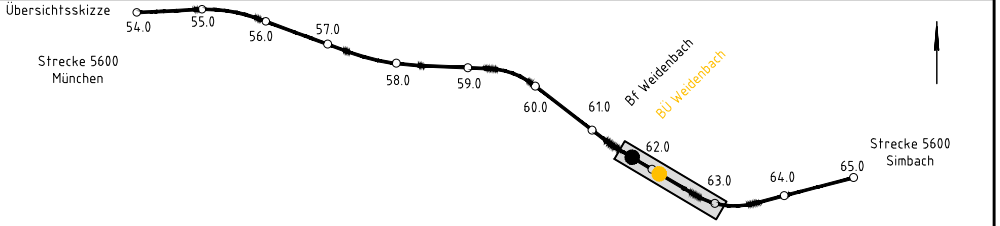
54.0
55.0
56.0
57.0
58.0
59.0
60.0
61.0
62.0
63.0
64.0
65.0
Strecke 5600
München
Bf Weidenbach
BÜ Weidenbach
Strecke 5600
Simbach

Index	Änderungen bzw. Ergänzungen	Planungsstand
0	Ausgangsverfahren: Antragsfassung	26.06.2019

Genehmigungsplanung: Unterlage für eine Entscheidung nach § 18 AEG

Vorhabenträgerin:

DB Netz AG
Regionalbereich Süd
Produktionsdurchführung München
Landshuter Allee 4
80637 München

26.06.2019
Datum Unterschrift

Vertreterin der Vorhabenträgerin:

DB Netz AG
Regionalbereich Süd
Großprojekte
Projekt ABS 38 München - Mühldorf - Freilassing
Richelstraße 3
80634 München
26.06.2019
Datum Unterschrift

Planverfasser:

DB Engineering & Consulting GmbH
Region Süd
Planung I.TV-S-P-MÜ(V)
Richelstraße 3
80634 München

14.06.2019 i. A.
Datum Unterschrift

Planzeichen Nr.:
Projekt-Nr.: G.016178806

	Datum	Name
gez.	5/2019	A. Sidiras
bearb.	5/2019	T. Ansorg
gepr.	5/2019	K. Lutz

Höhensystem:	DB-REF
Koordinatensystem:	DB-REF
Ursprungsplan:	lvl 5600 DC-DE
Blattgröße:	297 x 1540
Maßstab:	1:1000

Vorhaben:

Beseitigung BÜ Weidenbach km 62,0+80
Strecke 5600 München Ost Pbf - Simbach (Inn)
Planfeststellung km 61,9+00 bis km 63,0+00

Planart: **Kabel- und Leitungslageplan**

Planinhalt: **Strecke 5600 km 61,940 - km 63,130**