Lageplanauszug
M 1:200

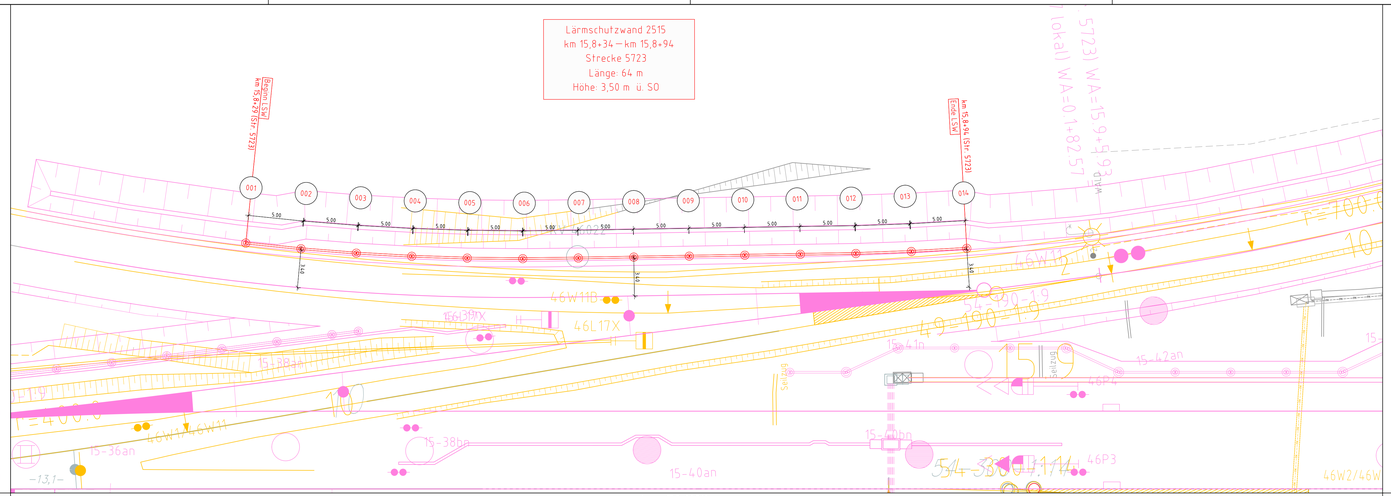

Ansicht Bahnseite
M 1:200

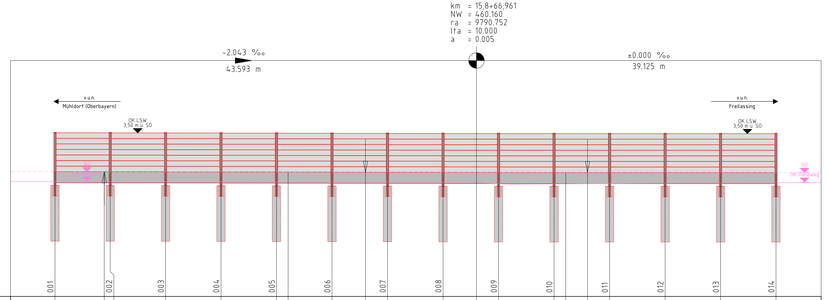

LEGENDE:

Allgemein:

- Bestand
- Neubau
- Neubau Entwässerung
- Neubau (informativ)
- Rückbau
- tangierende Planung (nachrichtlich)
- Planung anderer Gewerke
- Baubehelf
- Bahngrenze
- Zaun
- SP8 Querprofil mit Nr:
- 15,3 Kilometer Strecke 5723

Lärmschutzwand:

Lageplan:

- Pfostennummer:
- Pfosten in Stahlrohrgründung
- Lärmschutzwand Streckenbereich

Längsschnitt:

- Lärmschutzwand
- Regelfeld Strecke

Alle Kilometerangaben beziehen sich auf die Strecke 5723.

Die Planunterlage gilt nicht als Ausführungsplanung! Sämtliche Maßangaben sind vor Ausführung zu prüfen.

Korrosionsschutz:
Korrosionsschutz gemäß ZTV-ING Teil 4, Abschnitt 3, Anhang A Tabelle 4.3.2:
Lärmschutzelemente Bauteilnr.: 3.6.3
Pfosten Bauteilnr.: 3.6.2

Erdung:
Für die Erdung der Lärmschutzwand sind gilt die Ril 997.0241

Rl	Überarbeitung aufgrund neuer Oberleitungsplanung	M.Müller	13.05.2024
xb	Überarbeitung nach Prüfanmerkung vom 21.08.2023	M.Müller	30.11.2023
Index:	Änderungen bzw. Ergänzungen	Name:	Datum:

Prüfvermerke

die Übereinstimmung der Zeichnung mit der Ausführung gestattigt:
für den Auftragnehmer:
Ort, Datum, Name in Druckbuchstaben, Unterschrift
für die DB .....
Ort, Datum, Name in Druckbuchstaben, Unterschrift

Freigabe zur ..... Prüfung
Ort, Datum, Name in Druckbuchstaben, Unterschrift
Prüfingenieur

Interoperabilität geprüft (benannte Stelle), Name
Ort, Datum, Name in Druckbuchstaben, Unterschrift geprüft
Qualitätssicherung .....
Ort, Datum, Name in Druckbuchstaben, Unterschrift geprüft
Eisenbahn-Bundesamt

DB NETZE
Freigabe der Ausführungsunterlagen
☐ mit Regelungen durch den BVB
Freigabe-Nr.: .....
Ort, Datum, Name in Druckbuchstaben, Unterschrift

gleichgestellt mit Prüfexemplaren geprüft / genehmigt
Genehmigung zur Bauausführung
Ort, Datum, Name in Druckbuchstaben, Unterschrift
Ort, Datum, Name in Druckbuchstaben, Unterschrift

Bauherr:
DB NETZE
DB Netz AG
Infrastrukturprojekte Süd
INI-S-C-B ABS 38 Ost
Rohrbachstraße 3
80636 München
Ort, Datum, Unterschrift

Projektleitung:
Ort, Datum, Unterschrift

Planung:
Ingenieurgemeinschaft
ABS38-PFA3.1
Blumenstraße 72
04155 Leipzig
Telefon: 034/583286-37
E-Mail: abs38_pfa13@bhi-ing.de
Leipzig,
Ort, Datum, Unterschrift

Auftragnehmer (AN):
Ort, Datum, Unterschrift

Lageskizze (unmaßstäblich):



Bauwerksnummer: 5.7.2.3.1.0.1.5.1.8.3.6.1.3.4.5.0.0.0	Bw-Kennziffer: / Barcodenummer:
Strecke 5723 Streckenabschnitt: ABS 38 München – Mühldorf – Freilassing; Planungsabschnitt 3_Tüßling-Freilassing	Entwurfsgeschwindigkeit: v=160 km/h
	Kilometer: 15,834 – 15,894

1:200	Erstellt	07.07.2023	M.Müller
EP	Geprüft	07.07.2023	Bolert
	Freigegeben	07.07.2023	Bornmann
	Datum	Name	

Bauwerksplan
LSW 2515
km 15,8+34 – km 15,8+94 (Str. 5723)
TEH 30-1.32

Projektnummer DB: G.016176533
BIM-Datencodierung:
Planzeichen: llip
Planart: Entwurfsplanung
Höhen- und Koordinatensystem: DB_REF 2003/DB_REF 2003
Einwirkungen (Lastmodell):

ABS38-3-301-EP-LW-BA-2515-101 | ac | Anlage: 16.1.3.2.7

I:\Projekte\P21013_55_DBNetz_ABS38-PFA3.1\Zeichnungen_Masterplan\03_EP\LSW\LSW2515\ABS38-3-301-EP-LW-BA-2515.dwg