

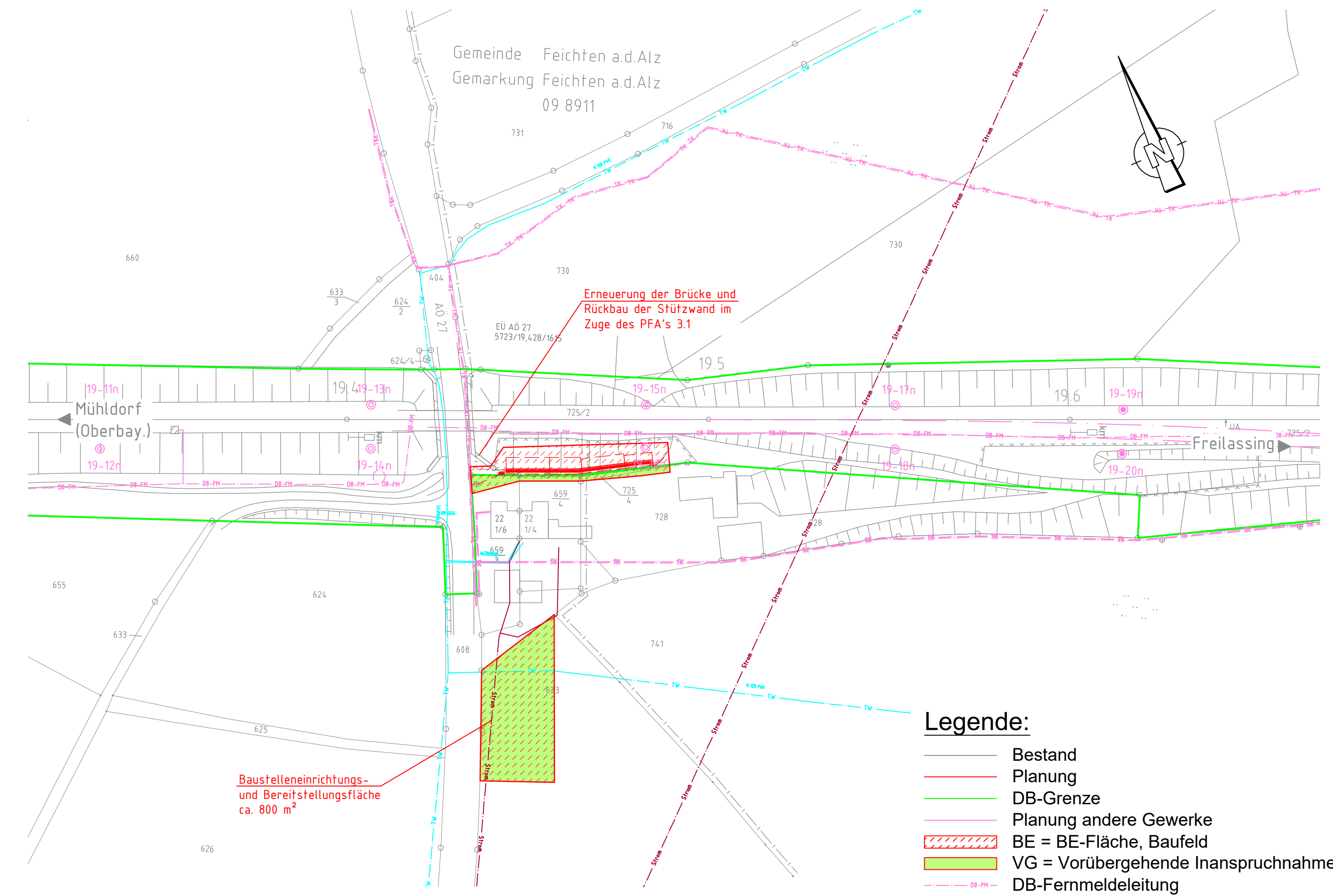


ac	Gleichstellung 01/2023	Jaekel	01/2023
ab	Gleichstellung Prüfanmerkungen von 02/2022	Kaufmann	06/2022
Index:	Änderungen bzw. Ergänzungen	Name:	Datum:

**Prüfvermerke**











die Übereinstimmung der Zeichnung mit der Ausführung bestätigt:		Freigabe zur ..... Prüfung	
für den Auftragnehmer: Ort, Datum, Name in Druckbuchstaben, Unterschrift		Ort, Datum, Name in Druckbuchstaben, Unterschrift	
für die DB ... Ort, Datum, Name in Druckbuchstaben, Unterschrift		Prüfingenieur	
Interoperabilität geprüft (benannte Stelle), Name			
Ort, Datum, Name in Druckbuchstaben, Unterschrift		geprüft	
Qualitätssicherung .....			
Ort, Datum, Name in Druckbuchstaben, Unterschrift		geprüft	
Eisenbahn-Bundesamt			
gleichgestellt mit Prüfexemplaren		Genehmigung zur Bauausführung	
Ort, Datum, Name in Druckbuchstaben, Unterschrift		Ort, Datum, Name in Druckbuchstaben, Unterschrift (BVB)	
Bauherr: DB Netz AG Infrastrukturprojekte Süd INI-S-C-B ABS 38 Ost Richelstraße 3 80634 München 06.06.2023, Tonci Ujdur München Ort, Datum, Unterschrift		Projektleitung: Planung: Ingenieurgesellschaft ABS 38 PFA 3.2  K+S Ingenieur-Consult GmbH & Co. KG Emch+Berger GmbH Ingenieure und Planer Nürnberg K+S Ingenieur-Consult GmbH & Co. KG 25.05.2023, Roland Müller Ort, Datum, Unterschrift	
Auftragnehmer (AN):  K+S Ingenieur-Consult GmbH & Co. KG 25.05.2023, Roland Müller Ort, Datum, Unterschrift		Auftraggeber (AG): Ort, Datum, Unterschrift	

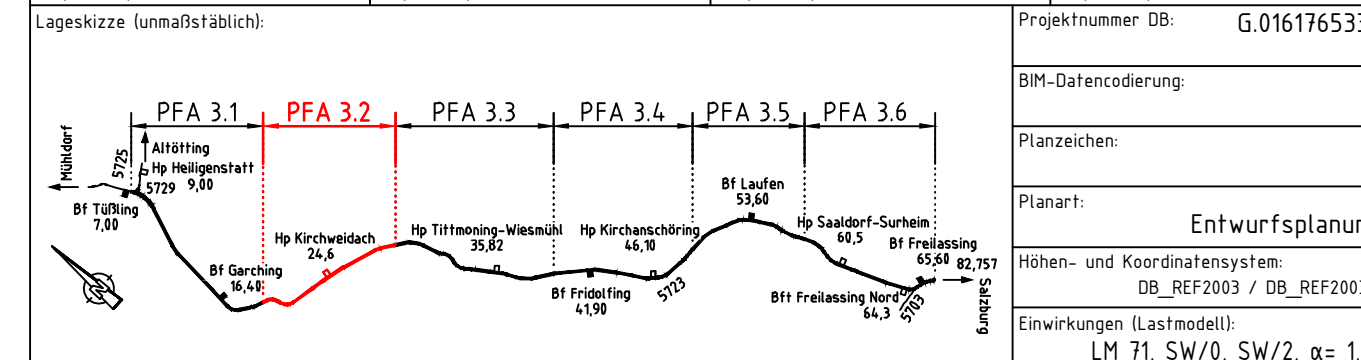



Baustelleneinrichtungs- und Bereitstellungsfläche ca. 800 m<sup>2</sup>

Baustraßen im Entwurfsheft der Strecke TEH 30-2.0

**Legende:**

-  Bestand
-  Planung
-  DB-Grenze
-  Planung andere Gewerke
-  BE = BE-Fläche, Baufeld
-  VG = Vorübergehende Inanspruchnahme
-  DB-Fernmeldeleitung
-  Strom Bayernwerk
-  Telekom
-  Trinkwasser



Bauwerksnummer: 5 7 2 3 * 0 1 9 • 4 4 3 * 3 3 7 3 0 0	BW-Kennziffer: 3931	Barcodenummer:	Projektnummer DB: G.016176533
Strecke: 5723	Streckenabschnitt: ABS 38 München - Mühdorf - Freilassing; Planungsabschnitt 3, Tüßling-Freilassing		BIM-Datencodierung:
1: 1.000	Erstellt: 12/2021 Kaufmann	Geprüft: 12/2021 Le	Planzeichen: lb
EP	Freigegeben: 12/2021 Ziarkowski	Datum:	Planart: Entwurfsplanung
			Höhen- und Koordinatensystem: DB_REF2003 / DB_REF2003
<p style="text-align: center;"><b>TEH 30-2.22</b> Lageplan PFA 3.2 von km 19,443 bis km 29,036 STW km 19,443 - km 19,485, r.d.B.</p>			Einwirkungen (Lastmodell): LM 71, SW/0, SW/2, α = 1,21
ABS38-3-302-EP-SW-LP-3036-001			Entwurfsgeschwindigkeit: v = 160 km/h
ac			Kilometer: 19,443 - 19,485
ac			Anlage: 7.1

R:\\_Projekte\2021\10130\_601\_ABS\_38\_PFA\_3.24\_plan\43\_epldwg\KIB\STW 19433\Planung\_STW km 19.433.dwg. Lageplan, 20.04.2023 14:34:03, H.Le