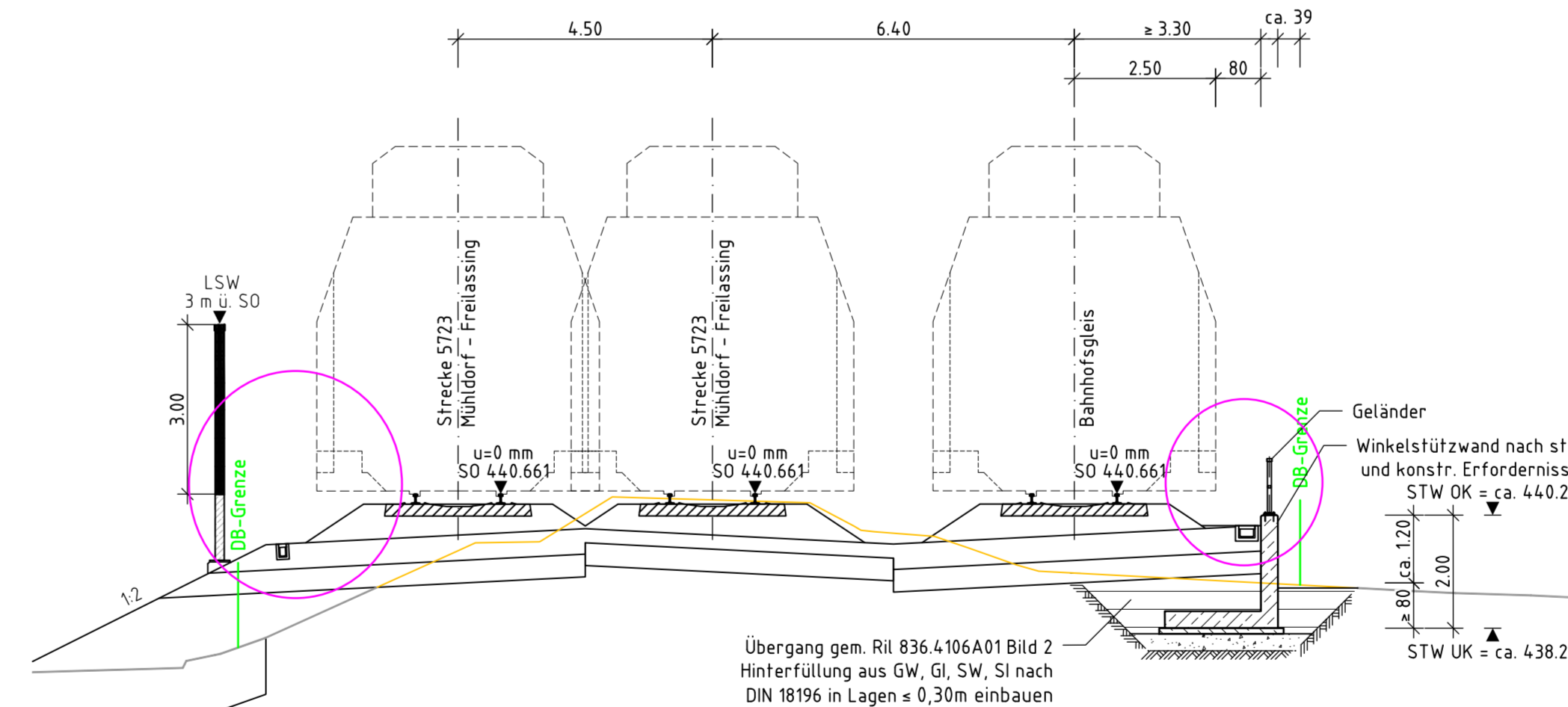

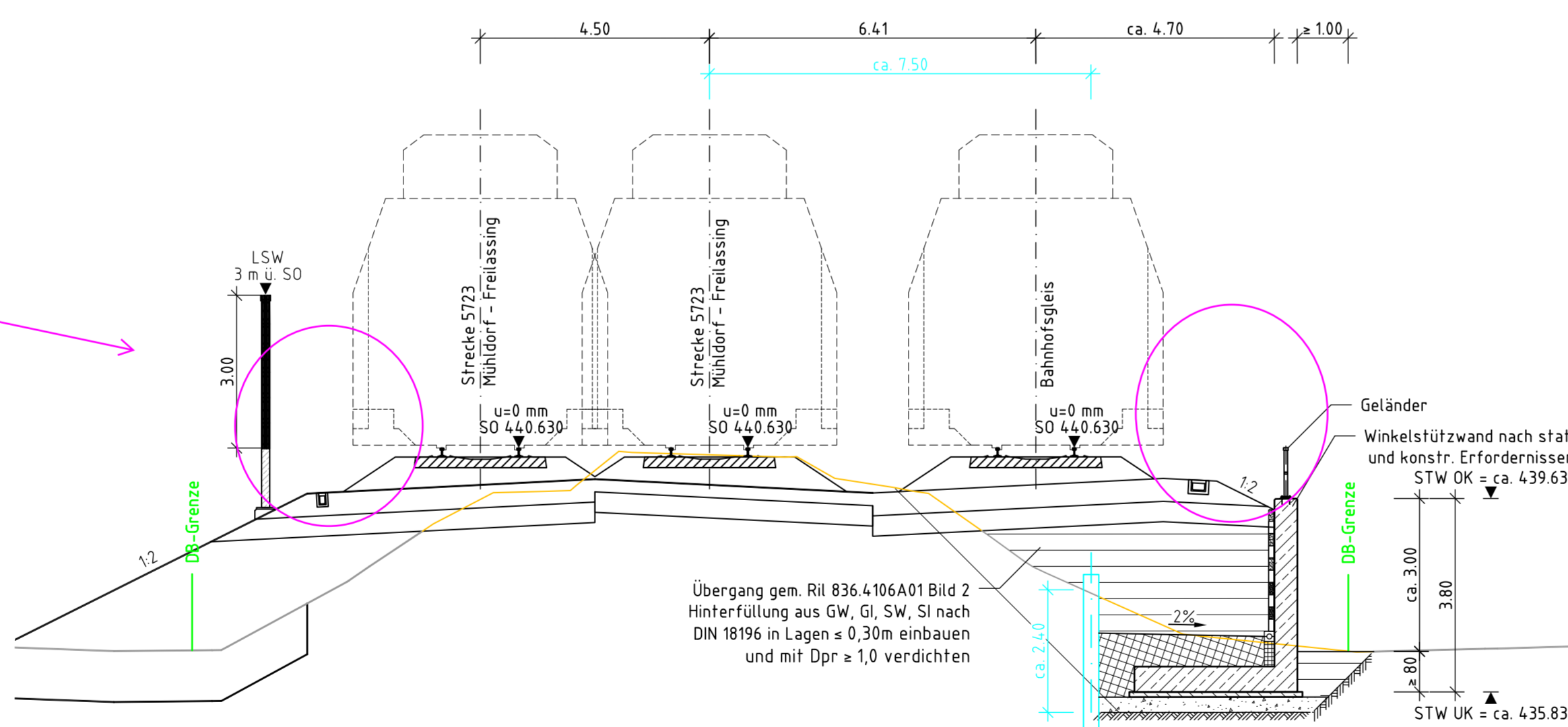
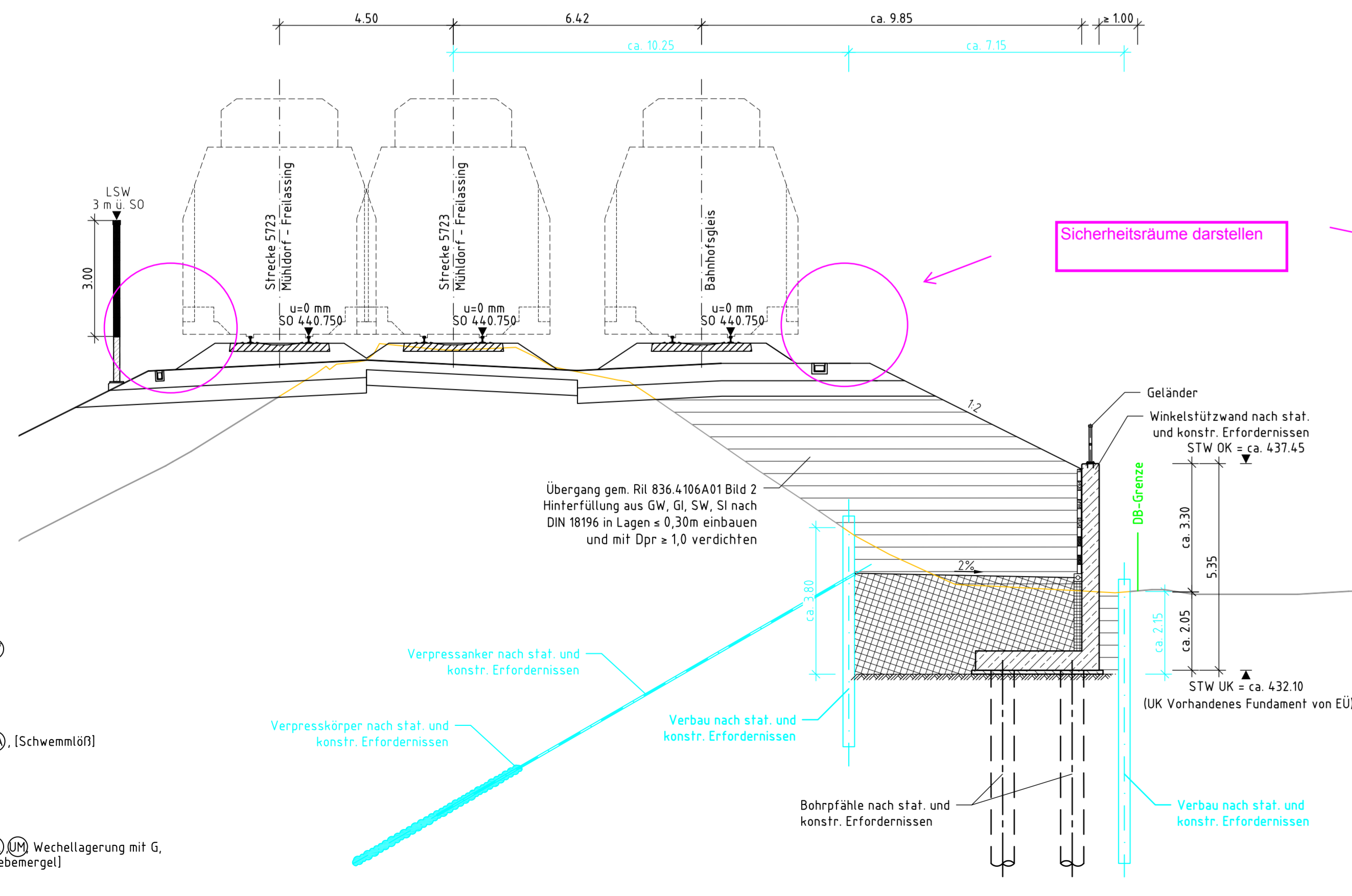


Querprofil km 54,1+60 M1:100

Querprofil km 54,2+80 M1:100

Querprofil km 54,3+40 M1:100



Bauwerksdaten

Bauart	Winkelstützwand auf Tiefgründung oder Flachgründung
Geschwindigkeit	160 km/h
Gesamtlänge	ca. 203,19 m
Sichtbare Höhe	max. 3,35 m

Bodenaufschlüsse gemäß Bodengutachten Dr. Spang, Ingenieurgesellschaft für Bauwesen, Geologie und Umwelt-Technik MBH, Stand 31.03.2014

Trassierungsvariante 1 gem. Planung DB E&C GmbH München, Stand 11/2019

Vermessung erstellt durch A.I.T GmbH, Ingenieure im Bauwesen, Stand 27.02.2014

Endgültige Abmessungen nach statischen, konstruktiven und wirtschaftlichen Erfordernissen.

Oberleitung nicht dargestellt

Legende Sparten

— (orange)	Strom
— (red)	Gas
— (yellow)	Öl
— (light blue)	Trinkwasser
— (dark blue)	Schmutzwasser
— (purple)	Fernwärme
— (grey)	Telekommunikation
— (green)	DB-Fernleide
— (dotted)	stillgelegte Ltg.
— (blue)	Drahtzugleitung

Legende IB

— (grey)	Bestand
— (dotted)	Planung Dritter
— (dashed)	Neubau bzw. Änderungen
— (red)	Rückbau
— (green)	DB-Grenze
— (yellow)	Bauzeitlich

ab	Einarbeitung Prüfmerkmale	S. Geth	02/2020
Index	Änderungen bzw. Ergänzungen	Name	Datum
<p>Prüfmerkmale</p> <p>Die Übersetzung der Zeichnung mit der Ausführung betraut:</p> <p>Für den Auftraggeber: DB Netze AG</p> <p>Für die DB Netz AG: DB Netze AG</p> <p>Werkstatt: geprüft / genehmigt</p> <p>Datum: geprüft / genehmigt</p> <p>Datum: geprüft / genehmigt</p> <p>Datum: geprüft / genehmigt</p> <p>Plan-Nr.: ABS38-3-305-VP-SW-BA-305-101-ab</p> <p>Freigabe zur bautechnischen Prüfung</p> <p>Freigabe zur Ausführung</p>		Plan-Nr.	ABS38-3-305-VP-SW-BA-305-101-ab
		<p>Freigabebestimmungen</p> <p>Freigabe der Ausführungsunterlagen</p> <p>Freigabe der Bauwerkspläne</p> <p>Freigabe der Ausführungsentwürfe</p> <p>Gemeinsam zur Bauausführung</p>	
<p>Projektleitung: DB Engineering & Consulting GmbH (DB)</p> <p>Bauherr: DB Netz AG</p> <p>Plan-Nr.: ABS38-3-305-VP-SW-BA-305-101-ab</p> <p>Planart: Vorplanung</p> <p>Planstatus: Planstatus</p> <p>Maßstab: 59% x 1540</p> <p>Datum: 11/2019</p> <p>Zeichner: S. Geth</p> <p>Prüfer: S. Geth</p> <p>Abgebillt: S. Geth</p>			
<p>Bauwerksplan</p> <p>STW km 54,151 bis km 54,350</p> <p>Winkelstützwand auf Tiefgründung/Flachgründung</p> <p>Querschnitt, Lageplan</p> <p>ABS 38 München - Mühltorf - Freilassing</p> <p>Planungsabschnitt 3, Tüfeling - Freilassing</p> <p>Strecke: Kilometer</p> <p>Brücken-Nr.: 3105</p>			
<p>Barcode: [Barcode]</p>			